

ESPESOR	TERRAPLEN	0.28	0.18	0.09	0.00	0.03	0.02	0.01	0.00	0.00							
	CORTE																
ELEVACION	SUBRASANTE	584.93	584.94	584.95	584.96	584.97	584.98	584.99	585.00	585.00							
	TERRENO	584.65	584.76	584.86	584.96	585.00	585.00	585.00	585.00	585.00							
KILOMETRAJE		38+000.00	38+005.00	38+010.00	38+015.00	38+020.00	38+025.00	38+030.00	38+035.00	38+037.05							

PERFIL EJE 38

ESCALA HORIZONTAL 1 : 1000
ESCALA VERTICAL 1 : 100

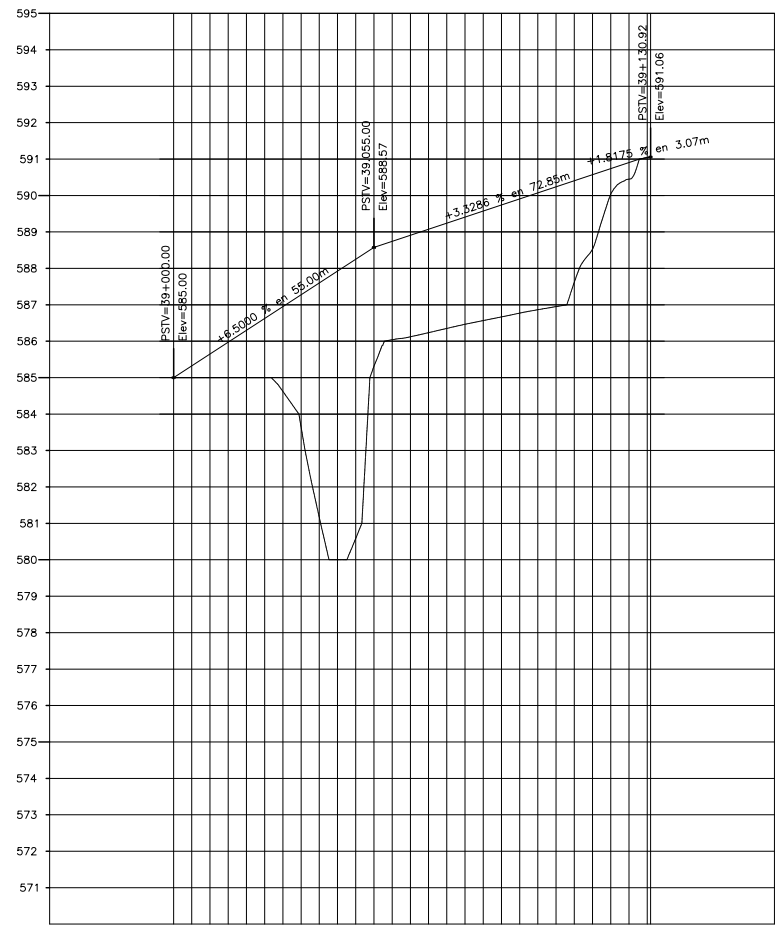

ESPESOR	TERRAPLEN		0.32	0.65	0.97	1.30	1.63	2.33	3.63	6.44	7.92	7.66	3.26	2.70	2.79	2.84	2.89	2.94	3.01	3.07	3.13	3.21	3.29	2.79	2.04	0.71	0.46		
	CORTE	0.00																										0.00	0.00
ELEVACION	SUBRASANTE	585.00	585.32	585.65	585.97	586.30	586.63	586.95	587.27	587.60	587.92	588.25	588.57	588.74	588.91	589.07	589.24	589.41	589.57	589.74	589.91	590.07	590.24	590.41	590.57	590.74	590.91	591.04	591.06
	TERRENO	585.00	585.00	585.00	585.00	585.00	585.00	584.62	583.65	581.16	580.00	580.59	585.31	586.04	586.12	586.24	586.35	586.47	586.57	586.67	586.77	586.87	586.95	587.62	588.53	590.03	590.45	591.04	591.06
KILOMETRAJE		39+000.00	39+005.00	39+010.00	39+015.00	39+020.00	39+025.00	39+030.00	39+035.00	39+040.00	39+045.00	39+050.00	39+055.00	39+060.00	39+065.00	39+070.00	39+075.00	39+080.00	39+085.00	39+090.00	39+095.00	39+100.00	39+105.00	39+110.00	39+115.00	39+120.00	39+125.00	39+130.00	39+130.92

PERFIL EJE 39

ESCALA HORIZONTAL 1 : 1000
ESCALA VERTICAL 1 : 100
TOTAL VOLUMEN CORTE = 0.31m3



ESPESOR	TERRAPLEN	0.15	0.09	0.06	0.07
	CORTE				
ELEVACION	SUBRASANTE	586.26	586.36	586.47	586.50
	TERRENO	586.11	586.27	586.41	586.43
KILOMETRAJE		40+000.00	40+005.00	40+010.00	40+011.52

PERFIL EJE 40

ESCALA HORIZONTAL 1 : 1000
ESCALA VERTICAL 1 : 100

SECRETARÍA DE OBRAS PÚBLICAS
Dirección de Proyectos y Construcción
GOBIERNO MUNICIPAL

UBICACIÓN GENERAL

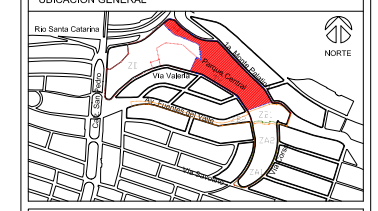

Características del Proyecto : Zona C			
Superficie de Intervención ZC:	30,000 m² / 3 Ha		
Superficie de andadores:	1,450 m²	Longitud de trotapistas:	288 ml
Superficie de trotapista:	570 m²	Longitud de ciclovía:	656 ml
Rehabilitación de banquetas:	1,872 m²	Sup. edificio de sanitarios:	229 m²
Sup. zona de juegos infantiles:	772 m²	Sup. parque canino:	911 m²

SIMBOLOGÍA

NOTAS GENERALES

1. Los niveles son referidos en metros, de acuerdo al banco de nivel existente.
2. Las cotas rigen al dibujo, no se tomaran medidas a escala de este plano.
3. Este plano debera verificarse con los correspondientes de estructura e Instalaciones, cualquier discrepancia debera consultarse con el proyectista.
4. El contratista rectificará en el lugar de la obra, las dimensiones y niveles indicados en este plano, antes de ejecutar cualquier trabajo; debiendo someter a la dirección arquitectónica cualquier diferencia que hubiere, así como la interpretación del propio contratista a este dibujo.
5. El plano con la última corrección cancela al anterior..
6. todos los acabados, especificaciones y detalles señalados en este plano deberan ejecutarse de acuerdo a las especificaciones correspondientes.
7. Los ejes arquitectónicos rigen sobre los ejes estructurales.
8. Las medidas deberán de tomarse de los planos arquitectónicos y de albañilerías; las cuales deben coincidir con las cotas estructurales.
9. Este proyecto esta basado en la topografía realizada por la Secretaría de Obras del Municipio de San Pedro Garza Garcia, realizado el 28 de Agosto de 2019.
10. El proyecto deberá ser estudiado en todas sus partes por la supervisión y la empresa constructora previo al inicio de los trabajos.

Cuadro de Revisiones

REV.	Fecha	Dibujó	Revisó	Aprobó

Fase de Proyecto: **PROYECTO EJECUTIVO**

Responsables de Diseño, Arquitectura y Paisaje

Nombre

Arq. Mario Schjetnan Garduño
Director General

gdu
Mario Schjetnan | Arquitecto

Marco A. González
Coordinador Administrativo gdu

Arq. Gustavo Rojas Paredes
Coordinador General de Proyecto Ejecutivo

Equipo de diseño y desarrollo de proyecto:
Arq. Psj. Jessica Navarrete Hernández
D.U.A. Pamela Salazar de Jesús
Arq. Carlos Rodríguez Carmona
Pasante Ing. Arq. Sergio Alejandro López Makita
Arq. Juan José Peña Bedoya
Arq. y Pt. Bethel Ruiz Ortiz

Responsables técnicos

Nombre	Cédula/No. de registro	Firma
Instalaciones e Infraestructura: NOLTE - Ing. Mario Villafán		
Trazo, nivelación; ARSUAM - Ing. Armando Guerrero F.		
Ingeniería de costos; ICARM - Ing. Jose M. Roldán P.		
Diseño y cálculo estructural: Grupo Clever - Ing. Enrique Clever		
Diseño de iluminación arq.: 333 Luxes - Elías Cisneros		

Municipio de San Pedro Garza Garcia

Miguel Bernardo Treviño de Hoyos
Presidente Municipal

Ramona Yadira Medina Hernández
Secretaría de Obras Públicas

Arq. Héctor Librado Hinojosa Hernández — Director de Proyectos y Construcción

Tipo de Obra: Rehabilitación		
Ubicación:	**Proyectó:**	
Colonia Fuentes del Valle	Arq. Mario Schjetnan Garduño	
Mpio. San Pedro Garza Garcia Monterrey N.L.	Dibujó: bc	Revisó: gdu

Título del plano

Parque Central San Pedro Garza Garcia

Plano de Perfiles Ejes 38, 39 y 40

Escala:	Acotación:	Clave del plano:
1:1000	Metros	ZC-PE-05
Fecha de emisión de plano: 08 de Octubre del 2019		